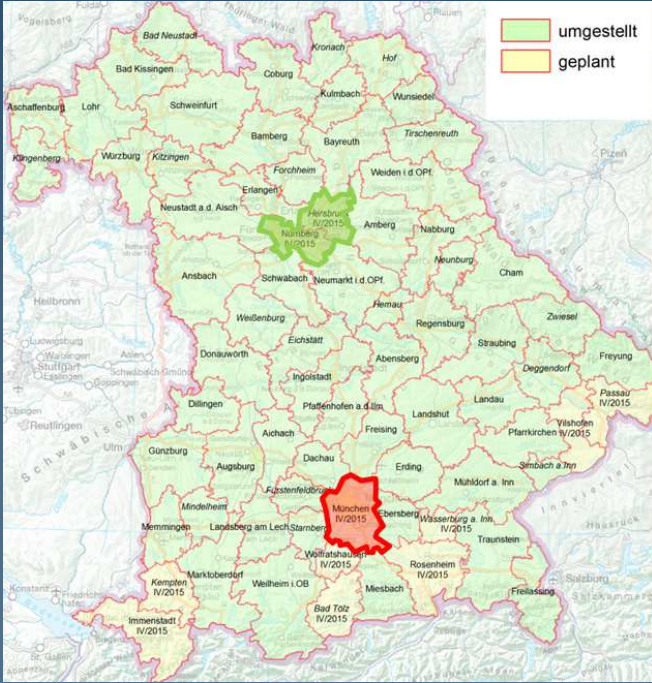




## ALKIS – Wo stehen wir ?





**ALKIS – Wo stehen wir ? OK V 1.3**

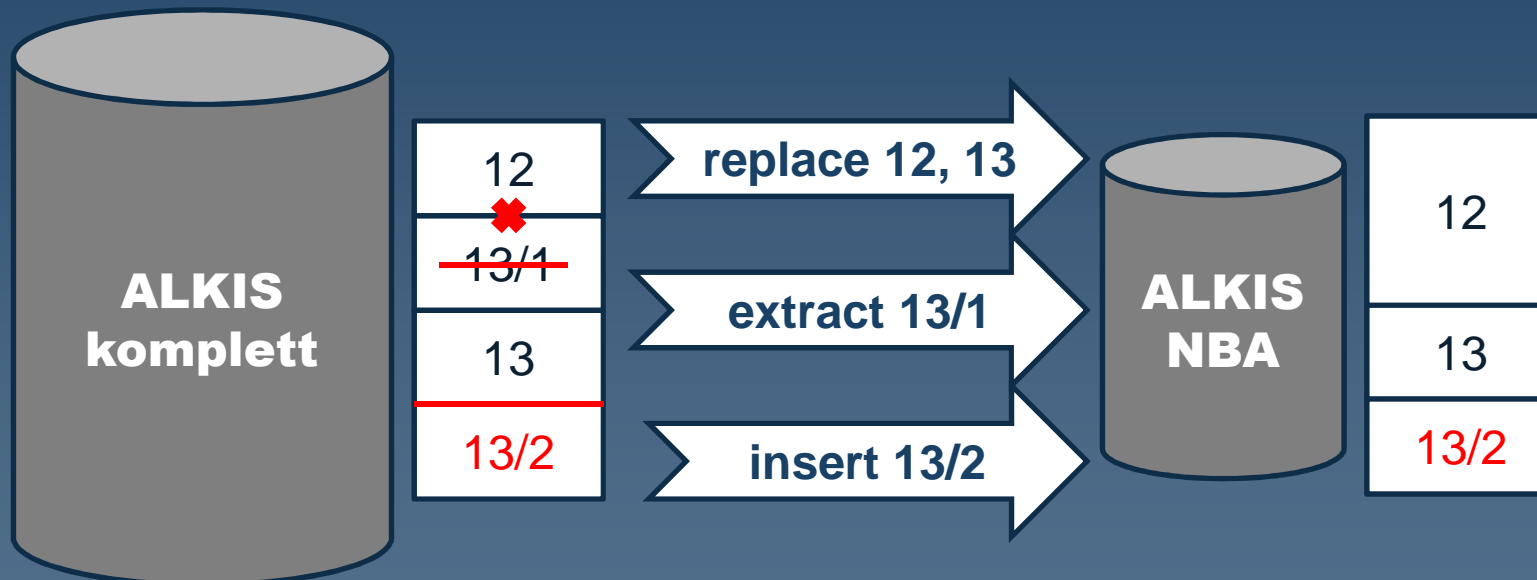
NÜRNBERG 2015  
**KOMMUNALE**

**Im Wesentlichen Bereinigungen**

**Bitte beachten Sie die Informationen im Internet**



# ALKIS – Wo stehen wir ? Differenzdaten



Der NBA kommt mit/ab UTM-Umstellung



## ALKIS – Wo stehen wir ? **UTM-Umstellung**

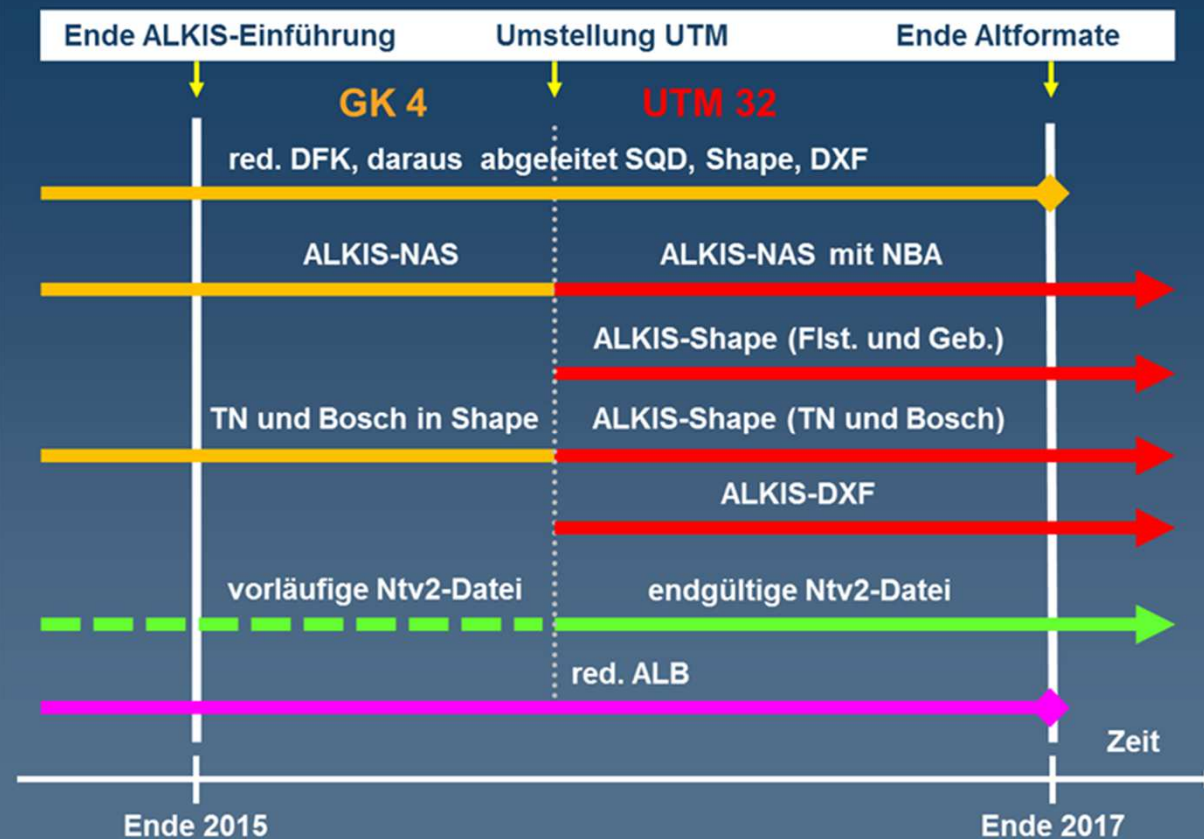
NÜRNBERG 2015  
**KOMMUNALE**

- Zeitziel der UTM-Umstellung ist derzeit **Ende 2016**
- Die interne Umstellung erfolgt innerhalb **1 Monats** für
- ganz Bayern
- Für unsere Kunden steht anschließend eine **Transformationsdatei** zur Verfügung
- Die unterteilt in ganz Bayern bzw. 7 Regierungsbezirke
- Für kleine Mengen kommt ein Online-Tool





# ALKIS – Wo stehen wir ? Schnittstellen und UTM





## ALKIS – Wo stehen wir ? **Fachdaten nach UTM**

- Wo liegen die georeferenzierten Fachdaten?
- Wie können die Koordinaten aus- bzw. wieder eingespielt werden?
- Wo und wie kann die Transformation laufen (Hardware, Software)?
- Testläufe mit der vorl. Transformationsdatei durchführen
- Prozessabläufe für die echte Transformation vorbereiten
- Zwischen zwei Datenauspielungen transformieren.



## ALKIS – Wo stehen wir ? **Was noch kommt**

- Eigentümerdaten im Format CSV
- ALKIS-Shape nach AdV-Profil
- ALKIS-DXF (derzeit nur in BY)
- WMS-Liegenschaftskarte nach AdV-Profil
- GeodatenOnline: Eigentümerdaten NAS und CSV





## ALKIS – Wo stehen wir ? **Gebühren**

Objekt	AdV-GR	GebVz BY
Flst.	1,80 EUR	1,80 EUR
Gebäude	1,80 EUR	0,90 EUR
TN/Bosch	0,90 EUR	0,60 EUR
Eigentümer	0,90 EUR	1,80 EUR**
Gesamt o.E.*	3,30 EUR	2,90 EUR
Gesamt m.E.*	3,80 EUR	3,90 EUR

\* Entwurfsstand

\*\* nur ausgewählte Buchungsblätter





## ALKIS – Wo stehen wir ? **Und die anderen**

### Bayern im Vergleich

- ✓ **Verfügbare Formate**
- ✓ **Ausspielmöglichkeiten (Gebietseinheiten, Polygone, Listen)**
- ✓ **Datenmengen**
- ✓ **Aktualität**



## **ALKIS – Wo stehen wir ? Was noch schmerzt**

**Noch keine Entscheidung über die Darstellung von  
„Nutzungsarten“  
(Stichwort „Straßenflächen, Bauwerke“)**

**Keine Abgabe von Vollhistorie  
(Stichwort „Kommunale Abgabenbescheide“)**

**Verschneidung von Geometrieobjekten (z.B. TN mit Flst.)  
ist Kundensache  
(Stichwort „Abschnittsflächen“)**



## ALKIS – Wo stehen wir ? **Zusammenarbeit**

„Vielen Dank an alle Softwarehersteller und Dienstleister  
unserer Kunden !“

RIWA  
IP SYSCON  
bec-kommunal  
INGRADA  
AKDB  
geoinform  
Kolibri  
ESRI  
BavariaGIS  
AED-SYNERGIS

... und viele andere mehr.